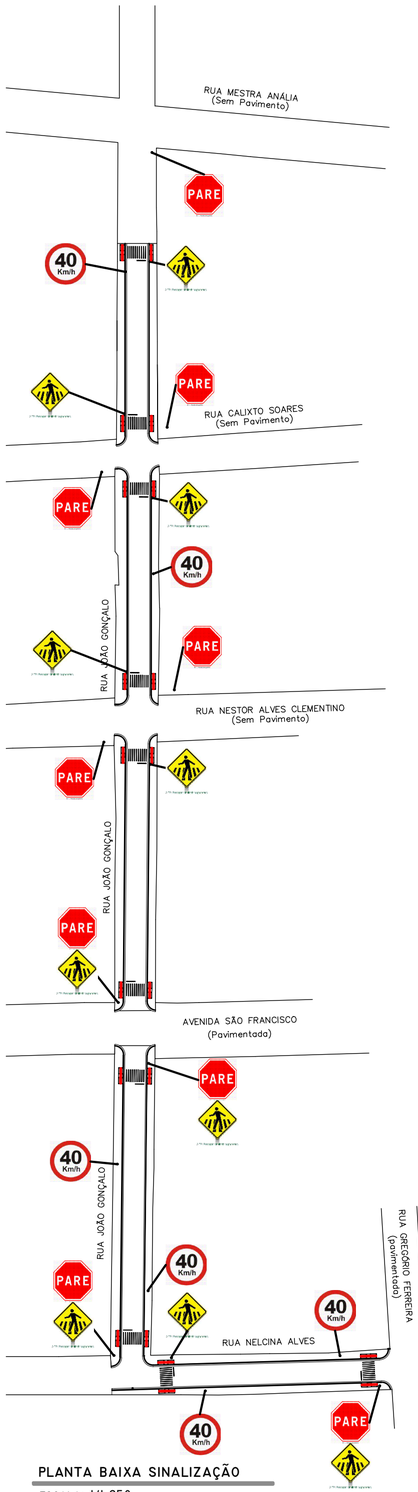


PLANTA BAIXA SINALIZAÇÃO

ESCALA: 1/1.250

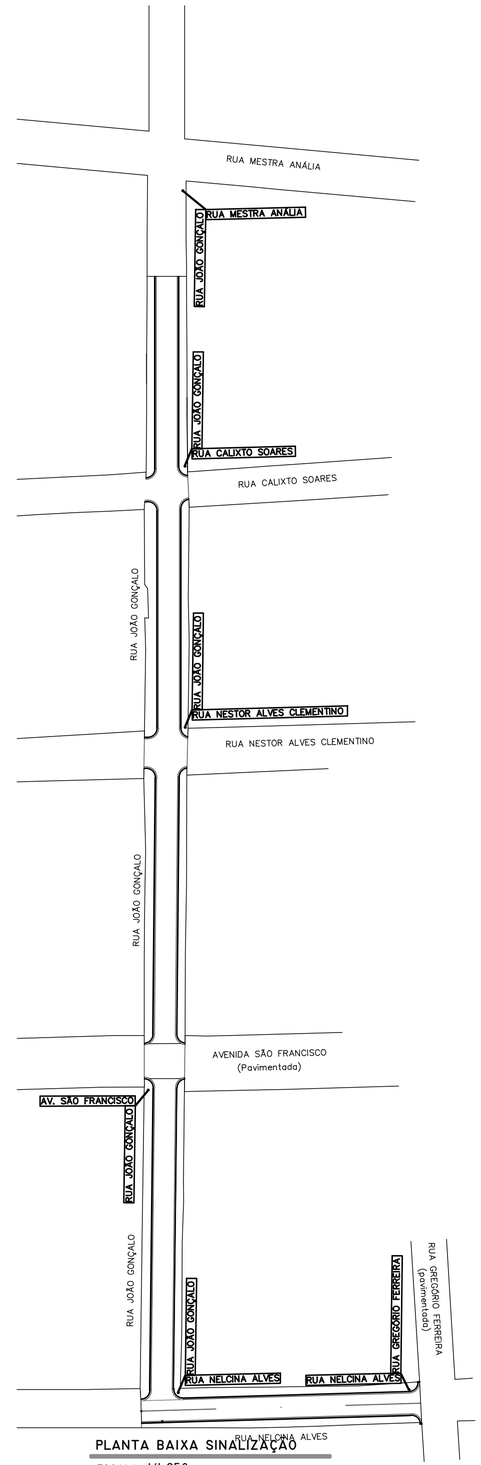


PLANTA BAIXA SINALIZAÇÃO

ESCALA: 1/1.250

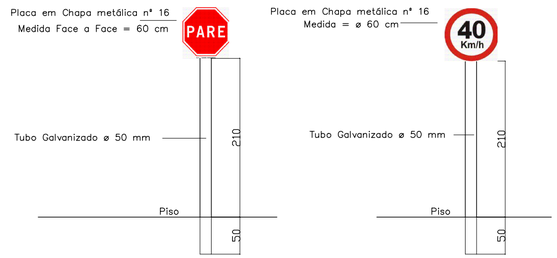


DETALHAMENTO TUBOS METÁLICOS / PLACAS

ESCALA: 1/50

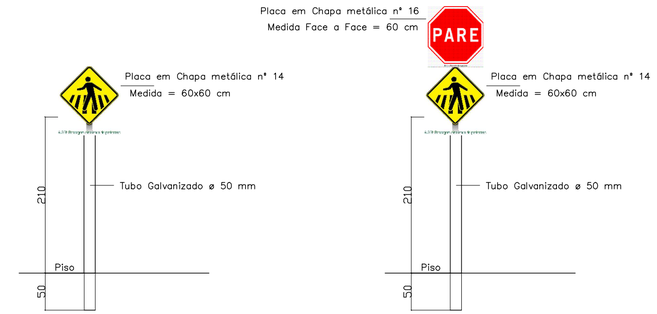


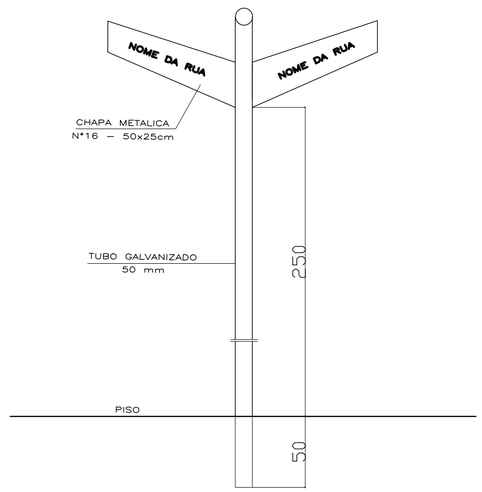


DETALHAMENTO TUBOS METÁLICOS / PLACAS

ESCALA: 1/30 (06 UNIDADES)

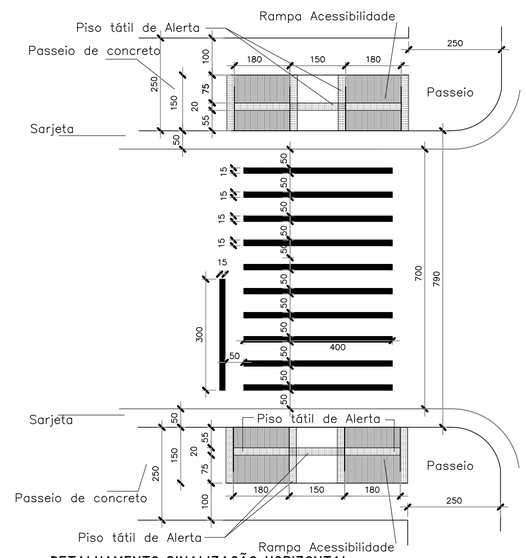


DETALHAMENTO SINALIZAÇÃO HORIZONTAL

ESCALA: 1/100

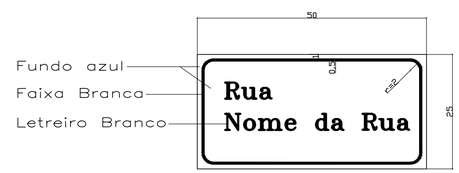


Placa de Identificação de Rua
Área: 0,125 m2
Sem Escala
(12 unidades)

DETALHAMENTO PLACAS DE INDENTIFICAÇÃO DE RUAS

Placa R–1
Parada Obrigatória
Área: 0,30m2
Sem Escala
9 UNIDADES

Placa R–19
Velocidade Máxima Permitida
Área: 0,28m2
Sem Escala
6 UNIDADES

Placa A–32b
Passagem Sinalizada de Pedestre
Área: 0,36m2
Sem Escala
10 UNIDADES

DETALHAMENTO PLACAS

OBSERVAÇÃO:

INFORMAMOS QUE POR EQUÍVOCO FOI DADO NOME DE UMA DAS RUAS A SER PAVIMENTADA "NELCINA ALVES", QUANDO O VERDADEIRO NOME DESSA RUA É "JOÃO CAMPOLINA"
PORTANTO, ONDE SE LÊ "RUA NELCINA ALVES", PASSA-SE A LER "RUA JOÃO CAMPOLINA"

## PAVIMENTAÇÃO DE VIAS URBANAS

PROPRIETÁRIO: PREFEITURA MUNICIPAL DE PONTO CHIQUE/MG
CNPJ: 01.612.500/0001-47

JOSÉ GERALDO ALVES DE ALMEIDA
PREFEITO MUNICIPAL

ENDEREÇO:
RUA JOÃO GONÇALO E NELCINA ALVES - CENTRO - PONTO CHIQUE/MG

## CALÇAMENTO EM BLOCOS SEXTAVADOS DE CONCRETO

RESPONSÁVEL TÉCNICO:

MARCOS PAULO MADUREIRA LOPES
ENGº CIVIL - CREA MG: 224.188/D

ÁREAS E EXTENSÕES:

| | |
|---|---|
| ÁREA TOTAL DE INTERVENÇÃO.... | 5.923,05M² |
| ÁREA DE CALÇAMENTO..... | 3.214,05M² |
| ÁREA DE PASSEIOS..... | 2.102,25M² |
| EXTENSÃO DE MEIO-FIO..... | 1.000,70M |
| EXTENSÃO DE SARJETA..... | 840,90M |

ART Nº: 1420190000005676194

CONTRATO DE REPASSE Nº 866291/2018 - M. CIDADES
OPERAÇÃO Nº 1052548-17- M. CIDADES

DATA: NOVEMBRRO/2019

ESCALA: INDICADA

FOLHA: 02/03